



DOCUMENTAZIONE GENERALE

SCHEDA INFORMAZIONE ALLA POPOLAZIONE


(art. 23 comma 6 D.Lgs. 105/2015)

Rev: 3

Data: 17/02/2025

Raccogliatore 1 D.G.





	Tipologia documento DOCUMENTO	Numero REV.3	Pagina 1 di 15
	Titolo SCHEDA DI INFORMAZIONE ALLA POPOLAZIONE		
	Manuale di appartenenza DOCUMENTAZIONE GENERALE		

SCHEDA DI INFORMAZIONE ALLA POPOLAZIONE

(art. 23 comma 6 DLgs. 105/2015)

LISTA DI DISTRIBUZIONE			
FUNZIONE	NOMINATIVO	FUNZIONE	NOMINATIVO
Legale Rappres.	Edoardo La Magra	Resp. S.G.S.	Geom. Jean Marc Narbone
Soci	La Magra Federica La Magra Calogero	R.S.L.	Lucia Rubino
Resp. Stabilim.	Geom. Calogero La Magra	Personale Tutto	

REVISIONE	DATA	MOTIVAZIONE
0	Aprile 2018	prima emissione
1	Maggio 2022	Nuova Notifica per ampliamento deposito
2	Agosto 2023	Nuova Notifica 4458 – Imbottigliamento e Risultati Visita Ispettiva
3	Febbraio 2025	Nuova Notifica 4957 – Comunicazione Resp. Stabilimento; Resp. S.G.S.

ESTENSORE	APPROVAZIONE	CONVALIDA
	Gestore DORAGAS S.R.L. GESTORE (EDOARDO LA MAGRA)	Responsabile Stabilimento DORAGAS S.R.L. DIRETTORE DI STABILIMENTO (Geom. Calogero La Magra)
		RLS 

1787
1788
1789



SEZIONE A1 - INFORMAZIONI GENERALI (pubblico)

1. RAGIONE SOCIALE E UBICAZIONE DELLO STABILIMENTO

Nome della societa'	DORAGAS s.r.l.
Denominazione dello stabilimento	DORAGAS
Regione	SICILIA
Provincia	Agrigento
Comune	Canicattì
Indirizzo	c.da Caizza Calici, snc
CAP	92024
Telefono	0922735044
Fax	0922735044
Indirizzo PEC	doragas@pec.it

SEDE LEGALE

Regione	SICILIA
Provincia	Agrigento
Comune	Canicattì
Indirizzo	Via Domenico Cirillo 63
CAP	92024
Telefono	0922853002
Fax	0922851455
Indirizzo PEC	doragas@pec.it
Gestore	
Portavoce	JEAN MARC NARBONE

SEZIONE D - INFORMAZIONI GENERALI SU AUTORIZZAZIONI/CERTIFICAZIONI E STATO DEI CONTROLLI A CUI E' SOGGETTO LO STABILIMENTO (pubblico)

Quadro 1

INDICAZIONI E RECAPITI DI AMMINISTRAZIONI, ENTI, ISTITUTI, UFFICI O ALTRI ENTI PUBBLICI, A LIVELLO NAZIONALE E LOCALE A CUI SI E' COMUNICATA L'ASSOGGETTABILITA' AL DECRETO DI RECEPIMENTO DELLA DIRETTIVA 2012/18/UE, O A CUI E' POSSIBILE RICHIEDERE INFORMAZIONI IN MERITO

	Ente Nazionale	Ufficio competente	Indirizzo completo	e-mail/Pec
ARPA	Agenzia Regionale per la Protezione dell'Ambiente della Sicilia	DIPARTIMENTO ATTIVITA' PRODUTTIVE E IMPATTO SUL TERRITOIO	Viale Cristoforo Colombo snc Complesso Roosevelt, localita' Addaura 90149 - Palermo (PA)	arpa@pec.arpa.sicilia.it
COMUNE	Comune di Camicatti'	Protocollo Generale	Corso Umberto I, 59 92024 - Camicatti' (AG)	protocollo@pec.comune.camicatti.ag.it
ISPRA	Istituto Superiore per la Protezione e la Ricerca Ambientale	Rischio Industriale	Via Vitaliano Brancati 48 00144 - Roma (RM)	protocollo.ispra@ispra.legalmail.it gestionenotificheseveso@isprambiente.it
PREFETTURA	Ministero dell'Interno	Prefettura - UTG - AGRIGENTO	Palazzo Viminale 92100 - Agrigento (AG)	protocollo.prefag@pec.interno.it
REGIONE/AUTORITA REGIONALE COMPETENTE	Regione Siciliana	DIPARTIMENTO DELL'AMBIENTE	Via Ugo La Malfa 169 90146 - Palermo (PA)	dipartimento.ambiente@certmail.regione.sicilia.it
VIGILI DEL FUOCO	Ministero dell'Interno	Dipartimento dei Vigili del Fuoco - COMANDO PROVINCIALE AGRIGENTO	Viale Caduti Di Marzabotto, n. 1 92100 - Agrigento (AG)	com.agrigento@cert.vigifuoco.it
VIGILI DEL FUOCO	Ministero dell'Interno	Dipartimento dei Vigili del Fuoco - DIREZIONE REGIONALE SICILIA	Via Mariano Stabile,160 90133 - Palermo (PA)	dir.sicilia@cert.vigifuoco.it dir.prev.sicilia@cert.vigifuoco.it
REGIONE/AUTORITA REGIONALE COMPETENTE	Regione Siciliana	ASSESSORATO DEL TERRITORIO E DELL'AMBIENTE	Via Ugo La Malfa 169 90146 - Palermo (PA)	assessorato.territorio@certmail.regione.sicilia.it

Quadro 2
AUTORIZZAZIONI E CERTIFICAZIONI NEL CAMPO AMBIENTALE E DELLA SICUREZZA IN POSSESSO DELLA SOCIETA'

Ambito	Riferimento	Ente di Riferimento	N. Certificato/Decreto	Data Emissione
Ambiente	NON PRESENTE	NON PRESENTE	NON PRESENTE	2018-04-18

Quadro 3
INFORMAZIONI SULLE ISPEZIONI

Lo stabilimento e' stato sottoposto ad ispezione disposta ai sensi dell'art. 27 comma 6 da: ARPA SICILIA

Data Apertura dell'ultima ispezione in Loco:15/06/2022
Data Chiusura dell'ultima ispezione in Loco:21/09/2022
Ispezione in corso:Chiusa

Data Emissione dell'ultimo Documento di Politica PIR:31/01/2025

Informazioni piu' dettagliate sulle ispezioni e sui piani di ispezione sono reperibili presso il soggetto che ha disposto l'ispezione e possono essere ottenute, fatte salve le disposizioni di cui all'art. 23 del presente decreto, dietro formale richiesta ad esso.

SEZIONE F (pubblico) - DESCRIZIONE DELL'AMBIENTE/TERRITORIO CIRCOSTANTE LO STABILIMENTO

Prossimita' (entro 2 km) da confini di altro stato
(per impianti off-shore distanza dal limite delle acque territoriali nazionali)

Stato	Distanza in metri
Non Presente	0

Lo stabilimento ricade sul territorio di piu' unita' amministrative di regione/provincia/comune)

Regione/Provincia/Comune	Denominazione
NON DEFINITO/NON DEFINITO/Non definito	

Categorie di destinazione d'uso dei terreni confinanti con lo stabilimento:

- Agricolo

Elementi territoriali/ambientali vulnerabili entro un raggio di 2 km (sulla base delle informazioni disponibili)

Localita' Abitate			
Tipo	Denominazione	Distanza in metri	Direzione
Case Sparse		50	N
Case Sparse		50	S
Case Sparse		50	E
Case Sparse		50	O
Centro Abitato	Comune di Canicatti	1.000	NE

Attivita' Industriali/Produttive			
Tipo	Denominazione	Distanza in metri	Direzione
Non soggetta al decreto di recepimento della Direttiva 2012/18/UE	Fulcro s.r.l.	1.210	SE
Non soggetta al decreto di recepimento della Direttiva 2012/18/UE	Somet s.r.l.	1.500	NO
Non soggetta al decreto di recepimento della Direttiva 2012/18/UE	Cacciatore infissi	1.500	NO
Non soggetta al decreto di recepimento della Direttiva 2012/18/UE	Somac prefabbricati	1.700	NO

Luoghi/Edifici con elevata densita' di affollamento			
Tipo	Denominazione	Distanza in metri	Direzione
Scuole/Asili	Circolo didattico Don Bosco- Plesso S. Pertini	1.500	NE
Scuole/Asili	Liceo Scientifico L.Sciascia	1.400	NE
Scuole/Asili	Circolo Didattico Don Bosco - Scuola Don Milani	1.500	NE
Scuole/Asili	Circolo Didattico Don Bosco - Scuola Don Bosco	1.600	NE
Scuole/Asili	Liceo Classico - Ugo Foscolo	1.800	NE
Scuole/Asili	Istituto tecnico Galileo Galilei	1.900	NE
Scuole/Asili	Scuola Media Gangitano	1.950	NE
Aree Ricreative/Parchi giochi/Impianti Sportivi	Palestra Comunale	1.450	NE
Aree Ricreative/Parchi giochi/Impianti Sportivi	Palestra Comunale	1.150	NE
Ospedale	Ospedale Barone Lombardo	1.250	NE
Chiesa	Chiesa Sacra Famiglia	1.620	NE
Chiesa	Chiesa Santa Chiara	1.490	NE

Servizi/Utilities			
Tipo	Denominazione	Distanza in metri	Direzione
Depuratori	Depuratore comunale	1.100	E

Trasporti			
Rete Stradale			
Tipo	Denominazione	Distanza in metri	Direzione
Strada Provinciale	SP 78	10	E
Altro - Strada vicinale		10	O
Strada Statale	S.S. 410 dir	1.300	E

Rete Ferroviaria			
Tipo	Denominazione	Distanza in metri	Direzione

Aeroporti			
Tipo	Denominazione	Distanza in metri	Direzione

Aree Portuali			
Tipo	Denominazione	Distanza in metri	Direzione

Elementi ambientali vulnerabili			
Tipo	Denominazione	Distanza in metri	Direzione
Aree di interesse archeologico/storico/paesaggistico	aree boscate - art.142, lett. g, D.lgs.42/04	800	NO
Aree di interesse archeologico/storico/paesaggistico	aree boscate - art.142, lett. g, D.lgs.42/04	1.800	SO
Aree di interesse archeologico/storico/paesaggistico	aree di interesse archeologico - art.142, lett. m, D.lgs.42/04	1.200	SO
Fiumi, Torrenti, Rogge	aree fiumi 150m.- art.142, lett. c, D.lgs.42/04	100	N
Aree Protette dalla normativa	Vincolo idrogeologico	10	E

Acquiferi al di sotto dello stabilimento:		
Tipo	Profondita' dal piano campagna	Direzione di deflusso

**SEZIONE H (pubblico) - DESCRIZIONE SINTETICA DELLO STABILIMENTO E RIEPILOGO
SOSTANZE PERICOLOSE DI CUI ALL'ALLEGATO 1 DEL DECRETO DI RECEPIMENTO
DELLA DIRETTIVA 2012/18/UE**

Descrizione sintetica dello stabilimento:

Deposito GPL da 290 mc con annesso deposito bombole 50.000 Kg e Giostra di imbottigliamento bidoni
GPL

Quadro 1 della sezione B del presente Modulo (solo per le categorie di sostanze notificate);

Quadro 2 della sezione B del presente Modulo (solo per le sostanze notificate);

**18. Gas liquefatti infiammabili, categoria 1 o 2 (compreso GPL), e gas naturale (cfr. nota 19) -
PROPANO**

SOSTANZE PERICOLOSE - Gas liquefatti infiammabili, categoria 1 o 2 (compreso GPL), e gas naturale (cfr. nota 19)- ALTRO-

Nome del prodotto: PROPANE ODORIZED

Descrizione del prodotto: Gas idrocarburo liquefatto

Codice del prodotto: 708704-60

Lo stabilimento:

e' soggetto a Notifica di cui all'art. 13 per effetto del superamento dei limiti di soglia per le sostanze/categorie o in applicazione delle regole per gruppi di categorie di sostanze pericolose di cui alla sezione B del presente Modulo

La Societa' ha presentato la Notifica prescritta dall'art. 13 del decreto di recepimento della Direttiva 2012/18/UE

SEZIONE L (pubblico) - INFORMAZIONI SUGLI SCENARI INCIDENTALI CON IMPATTO ALL'ESTERNO DELLO STABILIMENTO

1. Scenario Tipo:

RILASCIO - ROTTURA/DISTACCO BRACCIO DI CARICO
RILASCIO GPL PER 20 SECONDI

Effetti potenziali Salute umana:

Intossicazione, malessere

Effetti potenziali ambiente:

Contaminazione acque superficiali

Comportamenti da seguire:

Rimanere sintonizzati con radio e TV, rimanere al chiuso, e in caso di odore di gas proteggere naso e gola con panno bagnato

Tipologia di allerta alla popolazione:

Sirena interna, sirena esterna, SMS, altoparlanti, radio e televisioni da parte delle autorità competenti

Presidi di pronto intervento/soccorso:

Intervento VVF, protezione civile, forze dell'ordine, allerta ambulanze ed ospedali, squadra di emergenza interna e sistemi automatici di chiusura dei flussi GPL, e attivazione degli impianti automatici di raffreddamento per diluizione della nube

2. Scenario Tipo:

INCENDIO - ROTTURA/DISTACCO BRACCIO DI CARICO
RILASCIO GPL PER 20 SECONDI

Effetti potenziali Salute umana:

Irraggiamento

Effetti potenziali ambiente:

Contaminazione acque superficiali

Comportamenti da seguire:

Rimanere sintonizzati con radio e TV, rimanere al chiuso, e in caso di odore di gas proteggere naso e gola con panno bagnato

Tipologia di allerta alla popolazione:

Sirena interna, sirena esterna, SMS, altoparlanti, radio e televisioni da parte delle autorità competenti

Presidi di pronto intervento/soccorso:

Intervento VVF, protezione civile, forze dell'ordine, allerta ambulanze ed ospedali, squadra di emergenza interna e sistemi automatici di chiusura dei flussi GPL, e attivazione degli impianti automatici di raffreddamento per diluizione della nube

3. Scenario Tipo:

INCENDIO - Parziale rottura della pompa, rilascio GPL per 20 secondi

Effetti potenziali Salute umana:

Irraggiamento

Effetti potenziali ambiente:

Contaminazione acque superficiali

Comportamenti da seguire:

Rimanere sintonizzati con radio e TV, rimanere al chiuso, e in caso di odore di gas proteggere naso e gola con panno bagnato

Tipologia di allerta alla popolazione:

Sirena interna, sirena esterna, SMS, altoparlanti, radio e televisioni da parte delle autorità competenti

Presidi di pronto intervento/soccorso:

Intervento VVF, protezione civile, forze dell'ordine, allerta ambulanze ed ospedali, squadra di emergenza interna e sistemi automatici di chiusura dei flussi GPL, e attivazione degli impianti automatici di raffreddamento per diluizione della nube

4. Scenario Tipo:

RILASCIO - Rilascio GPL Vapore da PSV

Effetti potenziali Salute umana:

Irraggiamento

Effetti potenziali ambiente:

Contaminazione acque superficiali

Comportamenti da seguire:

Rimanere sintonizzati con radio e TV, rimanere al chiuso, e in caso di odore di gas proteggere naso e gola con panno bagnato

Tipologia di allerta alla popolazione:

Sirena interna, sirena esterna, SMS, altoparlanti, radio e televisioni da parte delle autorità competenti

Presidi di pronto intervento/soccorso:

Intervento VVF, protezione civile, forze dell'ordine, allerta ambulanze ed ospedali, squadra di emergenza interna e sistemi automatici di chiusura dei flussi GPL, e attivazione degli impianti automatici di raffreddamento per diluizione della nube